

INFORME DIARIO DE MONITOREO DE MEDIOS*

*Vigilancia basada en eventos de interés epidemiológico mediante el monitoreo de medios abiertos de comunicación locales y nacionales.

Reporte de eventos:

Amenaza	Tema	Medio	Fecha	Resumen	Liga	Prioridad
Biológico	Covid-19	El sol de Cuernavaca	04 diciembre 2020	La Secretaría de Salud informó que a la fecha en Morelos se han estudiado 19 mil 413 personas, de las cuales se han confirmado ocho mil 069 con coronavirus COVID-19, 252 están activas, descartado nueve mil 968 y están como sospechosas mil 376; se han registrado mil 464 defunciones.	https://www.elsoldecuervavaca.com.mx/local/oficial-segundo-brote-epidemico-para-morelos-6096909.html	Bajo
Biológico	Covid-19	El sol de Cuernavaca	05 diciembre 2020	Nueve meses han transcurrido desde el primer caso de coronavirus que se registró en México. Con más de ocho mil contagios confirmados de la enfermedad, Morelos este lunes retrocederá en el semáforo epidemiológico al color naranja, lo que podría representar un duro golpe para la economía estatal. El rebrote de contagios que se ha dado en las últimas semanas ha generado temor en el sector Salud, pues cada vez más personal ha dado positivo al virus.	https://www.elsoldecuervavaca.com.mx/local/sistema-salud-en-alerta-la-pandemia-no-ve-fin-6097495.html	Bajo
Biológico	Covid-19	El sol de Cuernavaca	05 diciembre 2020	Este lunes 7 de diciembre Morelos volverá a las actividades consideradas en el semáforo color naranja plasmadas en el Periódico Oficial Tierra y Libertad con fecha 21 de junio, debido al incremento acelerado en el número de contagios por Covid-19, explicó el responsable de la Coordinación y Supervisión de la Secretaría Morelos, Daniel Madrid González; precisó que para este viernes la entidad obtuvo hasta 19 puntos dentro de los diez indicadores considerados.	https://www.elsoldecuervavaca.com.mx/local/morelos-de-vuelta-a-semaforo-naranja-6097770.html	Bajo
Biológico	Influenza	La Unión	05 diciembre 2020	Servicios de Salud de Morelos (SSM) informó que Morelos continúa sin registrar casos de influenza, por lo que reiteró la importancia de aplicar la vacuna a los grupos vulnerables como niñas y niños menores de cinco años, personas con enfermedades crónicas degenerativas, embarazadas y adultos mayores.	https://www.launion.com.mx/morelos/sociedad/noticias/171731-continua-morelos-sin-casos-de-influenza-ssm.html	Bajo
Biológico	Covid-19	La Jornada	05 diciembre 2020	El director general de coordinación y supervisión en salud, Daniel Alberto Madrid González, dio a conocer en la rueda de prensa del Consejo Estatal de Seguridad en Salud, que Morelos está en semáforo naranja, con 19 puntos sumados dentro de los indicadores que se evalúan, calificación que muy probablemente se dará a conocer de forma oficial a las 19:00 horas en la conferencia de prensa nacional.	https://lajornadamorelos.com.mx/sociedad-y-justicia/2020/12/04/32055/retrocede-morelos-sem%C3%A1foro-naranja	Bajo



SERVICIOS
DE SALUD



<http://ssm.gob.mx>



Servicios de Salud Morelos



@MorelosSalud

INFORME DE RIESGOS METEOROLÓGICOS

Fuente: Servicio Meteorológico Nacional de México, CONAGUA.

EVENTO DE "NORTE" EN EL LITORAL DEL GOLFO DE MÉXICO, ISTMO Y GOLFO DE TEHUANTEPEC. AMBIENTE GÉLIDO, HELADAS Y POSIBLES NEVADAS EN SIERRAS DE CHIHUAHUA Y COAHUILA

Este día, la **segunda tormenta invernal de la temporada**, mantendrá condiciones para caída de nieve o aguanieve en sierras de Chihuahua y Coahuila, sin embargo, se pronostica que al final del día se desplace hacia Texas, E.U.A., dejando de afectar a México. Así mismo, el **frente No. 18** se extenderá con características de estacionario desde la Península de Yucatán, hasta el sureste de la República Mexicana, originando lluvias fuertes a muy fuertes en dichas regiones. La **masa de aire frío** asociada, ocasionará ambiente frío a muy frío con heladas matutinas en zonas del norte y centro del país, así como **evento de "Norte"** fuerte a muy fuerte en el litoral del Golfo de México, Istmo y Golfo de Tehuantepec.

Las lluvias podrían acompañarse de descargas eléctricas y fuertes rachas de viento durante las tormentas.

Pronóstico de Precipitación:

Lluvias aisladas (0.1 a 5.0 mm) en: Chihuahua, Coahuila, Nuevo León, San Luis Potosí, Nayarit, Colima, Michoacán, Estado de México, Ciudad de México, Guerrero y Oaxaca.

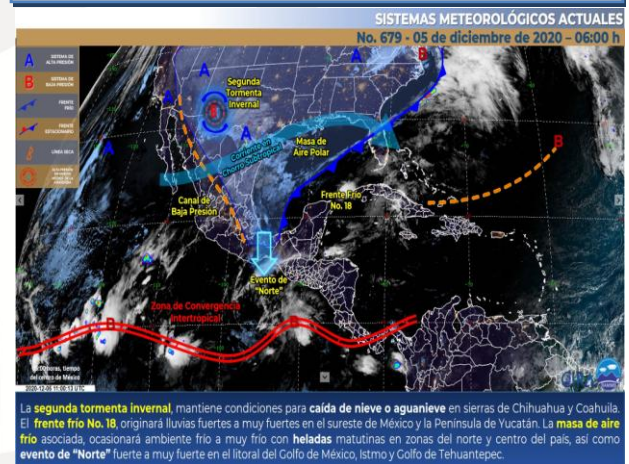
Pronóstico de Temperaturas Máximas:

Temperaturas mínimas de 0 a 5°C y posibles heladas: Zonas montañosas de Baja California Sur, Jalisco, Michoacán, Ciudad de México, Tlaxcala y Veracruz.

Pronóstico en región Mesa Central:

Cielo medio nublado con intervalos de chubascos en Guanajuato y Puebla. Sin lluvia en el resto de la región. Bancos de niebla en zonas montañosas y ambiente muy frío al amanecer con posibles heladas en sierras de la región. Viento de componente sur de 15 a 30 km/h con rachas de 50 a 60 km/h en Aguascalientes.

IMAGEN DE SATELITE



SERVICIOS
DE SALUD



<http://ssm.gob.mx>



Servicios de Salud Morelos



@MorelosSalud

INFORME DE MONITOREO VOLCÁNICO Y SISMOLÓGICO

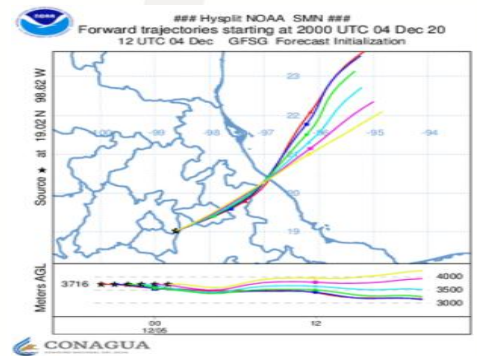
Fuente: Servicio Sismológico Nacional, UNAM. / Centro nacional de Prevención de Desastres (CENAPRED)-SEGOB, SENEAM-SCT y NOAA.

En las últimas 24 horas, mediante los sistemas de monitoreo del **volcán Popocatepetl** se identificaron **161 exhalaciones** acompañadas por emisiones de vapor de agua, gases volcánicos y ligeras cantidades de ceniza. Adicionalmente, se registraron **258 minutos de temblor de baja amplitud y cuatro explosiones**, registradas el día de ayer a las 21:45 y 21:59 h y el día de hoy a las 00:23 y 04:34 h.

NIVEL DE ALERTA	SEMAFORO	AMARILLO-FASE 2	RECOMENDACIONES PARA LA FASE AMARILLO FASE 2
	Incremento de actividad: <ul style="list-style-type: none"> Pluma de vapor de agua y gas Ligera caída de ceniza en áreas cercanas Caída de fragmentos incandescentes Crecimiento y destrucción de domos de lava Posibilidad de flujos piroclásticos por explosiones Flujos de lodo o escombros de corto alcance 		<ol style="list-style-type: none"> Continuar con el radio de seguridad de 12 km, por lo que la permanencia en esa área no está permitida. Controlar el tránsito entre Santiago Xalitzintla y San Pedro Nexapa, vía Paso de Cortés. A las autoridades de Protección Civil, mantener sus procedimientos preventivos, de acuerdo con sus planes operativos. A la población se le recomienda elevar la atención a los avisos de las autoridades de su localidad y se exhorta a no acercarse al volcán, y mucho menos al cráter. Mantenerse fuera de cañadas ante posibles flujos de lodo, principalmente en temporada de lluvias.

PRONOSTICO DE CAIDA DE CENIZA

En caso de una exhalación de ceniza volcánica, **el pronóstico de trayectoria hacia el noreste** (simulando exhalación cada siguiente hora, 6) a su paso por la zona oeste, centro y noreste del estado de Puebla; zona sur, sureste, este y noreste del estado de Tlaxcala; zona centro del estado de Veracruz y Golfo de México, **para las primeras 12 horas de pronóstico** (14:00 a las 02:00 hora local). Posteriormente para las últimas 12 horas de pronóstico, (02:00 a las 14:00 hora local del día siguiente), las trayectorias continúan sobre el Golfo de México.



SISMOS	ÚLTIMO SISMO	SISMOS RECIENTES
	Se registró sismo de magnitud de 3.1 grados Richter, a las 04:45:50 hrs con localización del epicentro a 31 km al noreste de Manzanillo, Colima. NO PERCEPTIBLE EN EL ESTADO DE MORELOS.	TIEMPO DEL CENTRO DE MÉXICO FECHA: 2020-12-05 HORA: 04:45:50 MAGNITUD: 3.1 EPICENTRO LATITUD: 19.29° LONGITUD: -104.15° LOCALIZACIÓN: 31 KM AL NORESTE DE MANZANILLO, COLIMA PROFUNDIDAD: 48 KM
REPORTE DE DAÑOS A LA POBLACION		
PROTECCIÓN CIVIL	Sin reporte de daños a la población ni a la infraestructura en salud.	



SERVICIOS DE SALUD



<http://ssm.gob.mx>



Servicios de Salud Morelos



@MorelosSalud



MORELOS
2018 - 2024



MORELOS
ANFITRION DEL MUNDO
Gobierno del Estado
2018-2024

Fecha: 05 de diciembre del 2020
Semana Epidemiológica: 49
Área: Coordinación de Vigilancia Epidemiológica, **UIES.**

INFORME DE TEMPERATURAS Y CALIDAD DEL AIRE

Fuente: Comisión Estatal de Agua (CEAGUA)

ICA	CALIDAD DEL AIRE	PROTEJA SU SALUD
0-50	Buena	No se anticipan impactos a la salud cuando la calidad del aire se encuentra en este intervalo.
51-100	Moderada	Las personas extraordinariamente sensitivas deben considerar limitación de los esfuerzos físicos excesivos y prolongados al aire.
101-150	Dañina a la salud de los grupos sensitivos	Los niños adultos activos, y personas con enfermedades respiratorias tales como el asma, deben evitar los esfuerzos físicos excesivos y prolongados al aire.
151-200	Dañina a la salud	Los niños adultos activos, y personas con enfermedades respiratorias tales como el asma, deben evitar los esfuerzos físicos excesivos y prolongados al aire libre; las demás personas, especialmente los niños, deben limitar los esfuerzos excesivos y prolongados al aire libre.
201-300	Muy dañina a la salud	Los niños adultos activos, y personas con enfermedades respiratorias tales como el asma, deben evitar todos los esfuerzos excesivos al aire libre; las demás personas, especialmente los niños, deben limitar los esfuerzos físicos excesivos al aire libre.
300+	Arriesgado	

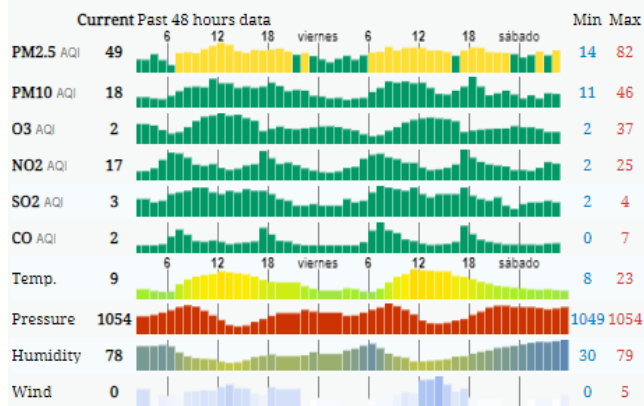
CALIDAD DEL AIRE CUERNAVACA, MORELOS.

Estación de Monitoreo Cuernavaca Centro, Morelos

59

Moderado

Actualizado el sábado 5:00
Temp.: 9°C



PRONOSTICO DE TEMPERATURAS POR MUNICIPIO

Municipio	Máx	Mín	Municipio	Máx	Mín
Amacuzac	32°	11°	Puente de Ixtla	34°	12°
Axochiapan	32°	15°	Temixco	32°	12°
Ayala	30°	13°	Tepalcingo	31°	13°
Cuautla	27°	13°	Tepoztlán	26°	11°
Cuernavaca	27°	12°	Tlaltizapan	27°	14°
Huitzilac	20°	4°	Tlaquiltenango	35°	13°
Jiutepec	29°	12°	Zacatepec	31°	16°
Jojutla	34°	14°	Zacualpan de Amilpas	24°	11°

TEMPERATURAS MAXIMAS Y MINIMAS, ÚLTIMAS 24 HRS

Mínimas

Huitzilac	20° 4°
Tetela del Volcán	20° 10°
Totolapan	22° 11°
Ocuituco	22° 11°

Máximas

35° 13°	Tlaquiltenango
34° 14°	Jojutla
34° 12°	Puente de Ixtla
32° 15°	Axochiapan



SERVICIOS
DE SALUD



<http://ssm.gob.mx>



Servicios de Salud Morelos



@MorelosSalud

Calle Gustavo Gómez Azcárate No. 205, Col. Lomas de la Selva
C.P. 62270, Cuernavaca, Morelos. Tel.: 318 84 50.

INFORME DE MONITOREO EPIDEMIOLÓGICO

Fuente: Jurisdicciones Sanitarias del estado de Morelos.

JURISDICCION SANITARIA I:

- SIN EVENTOS EXTRAORDINARIOS.

JURISDICCION SANITARIA II:

- SIN EVENTOS EXTRAORDINARIOS.

JURISDICCION SANITARIA III:

- SIN EVENTOS EXTRAORDINARIOS.



SERVICIOS
DE SALUD



<http://ssm.gob.mx>



Servicios de Salud Morelos



@MorelosSalud